



Government of  
Maharashtra

# ई-पीक पाहणी प्रकल्प

प्रबोधन, प्रचार व प्रसिद्धी कार्यक्रम

दिनांक : २८.०८.२०२१

जमाबंदी आयुक्त आणि संचालक भूमि अभिलेख, महाराष्ट्र राज्य, पुणे

# ई-पीक पाहणी



- **राज्यव्यापी अंमलबजावणी** – महसूल व वन विभाग शासन निर्णय  
क्रमांक:जमीन-२०१८/प्र.क्र.९२/(भाग-१)/ज-१अ दिनांक ३० जुलै, २०२१
- **राज्यस्तरीय अंमलबजावणी कक्ष :**
  - जमाबंदी आयुक्त कार्यालय येथे स्थापन
    - उपजिल्हाधिकारी
    - कृषी अधिकारी
- **राज्यस्तरीय मदत कक्ष फोन नंबर – ०२०२५७१२७१२**
- **अंमलबजावणीचे टप्पे-**
  - दि ०५.०८.२०२१ ची मार्गदर्शक सूचना क्र १ नुसार  
ई-पीक पाहणी प्रकल्प राज्यभर अंमलबजावणी करणे बाबत कार्यपद्धती
  - प्रशिक्षण, प्रबोधन, प्रचार व प्रसिद्धी : दि १ ऑगस्ट ते १४ ऑगस्ट, २०२१ करण्यात आली
  - ई पीक पाहणी डेमो अष - ३३८ तालुके साद्यास्तीतीत चालू आहे.
  - प्रत्यक्ष पीक पाहणी अपलोडसाठी सुरुवात – १५ ऑगस्ट २०२१
  - ई पीक पाहणी अष - सर्व तालुके
- **सध्या ३५८ तालुक्यांकरिता ई-पीक पाहणी ॲप चालू आहे.**

# ई-पीक पाहणी मोबाईल ॲप पिक नोंदणी प्रक्रिया

“ माझी शेती, माझा सातबारा,  
मीच नोंदविणार माझा पीकपेरा ”

- **ई-पीक पाहणी ॲप** - महाआयटी यांचेकडून देखभाल दुरुस्ती
- **ई-पिक प्रणाली** - तलाठी स्तरावरील मान्यता प्रक्रिया प्रणाली (ई-पिक) राष्ट्रीय विज्ञान केंद्र, पुणे यांचेकडून विकसित
- **ई-पीक पाहणी मोबाईल ॲप डेमो व्हर्जन :**

डाऊनलोड करून प्रशिक्षणासाठी वापरण्याकरिता खालील लिंक वापरा

[http://epeek.mahabhumi.gov.in/demo/app\\_download](http://epeek.mahabhumi.gov.in/demo/app_download)

- **ई-पीक पाहणी मोबाईल ॲप :**

➤ **ॲंड्रोईड मोबाईलच्या google play store वरून**



➤ **ई-पीक पाहणी (E-peek Pahani) डाऊनलोड करावे.**



ई-पीक पाहणी

## विभागीय ई-पीक पाहणी प्रकल्प अंमलबजावणी समिती



1. विभागीय आयुक्त- अध्यक्ष
2. विभागीय कृषी सहसंचालक - सहअध्यक्ष
3. मुख्यालयातील अधीक्षक कृषी अधिकारी- सदस्य
4. विभागीय सहनिबंधक सहकारी संस्था- सदस्य
5. पणन मंडळाचे प्रतिनिधी- सदस्य
6. मुख्यालयाचा निवासी उपजिल्हाधिकारी किंवा डी.डी. ई. - सदस्य
7. उप आयुक्त महसूल- सदस्य सचिव
8. टाटा ट्रस्टचे प्रतिनिधी- सदस्य
9. अग्रणी बँक व पीक विमा कंपनीचे विभागीयस्तरावरील प्रत्येकी एक प्रतिनिधी

## जिल्हास्तरीय ई-पीक पाहणी प्रकल्प अंमलबजावणी समिती



1. जिल्हाधिकारी- अध्यक्ष
2. निवासी उपजिल्हाधिकारी/ डी.डी. ई. - सदस्य
3. जिल्हा अधीक्षक कृषी अधिकारी- सदस्य
4. अधीक्षक भूमि अभिलेख- सदस्य
5. जिल्हा सूचना विज्ञान अधिकारी- सदस्य
6. टाटा ट्रस्टचे प्रतिनिधी/जिल्हा समन्वयक- सदस्य
7. जिल्ह्यातील कृषी महाविद्यालयाचे प्राचार्य (असल्यास)- सदस्य
8. अग्रणी बँक व पीक विमा कंपनीचे जिल्हास्तरावरील प्रत्येकी एक प्रतिनिधी

## तालुकास्तरीय ई पीक पाहणी प्रकल्प अंमलबजावणी समिती

1. उपविभागीय अधिकारी- अध्यक्ष
2. उपविभागीय कृषी अधिकारी- सह-अध्यक्ष
3. तहसीलदार- सदस्य
4. तालुका कृषी अधिकारी- सदस्य सचिव
5. अग्रणी बँक व पीक विमा कंपनीचे तालुकास्तरावरील प्रत्येकी एक प्रतिनिधी

## महत्वाच्या सूचना



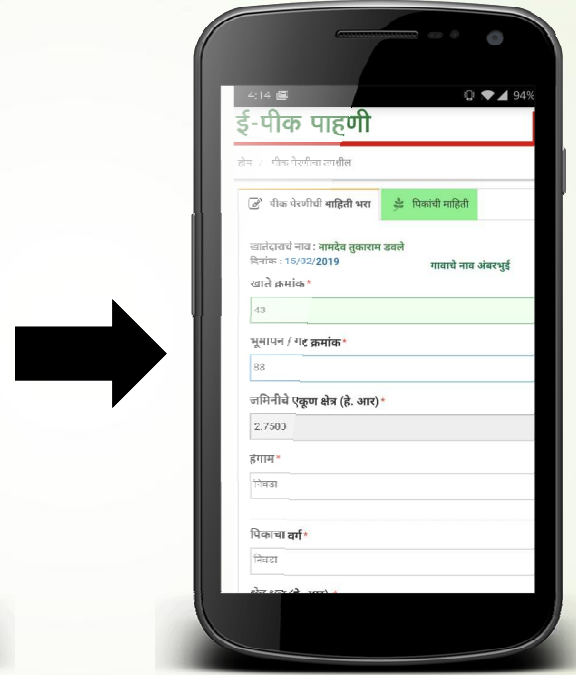
- जिल्ह्यांमध्ये जिल्हा / उपविभाग, तालुकास्तरीय महसूल / कृषी अधिकारी यांच्यावर योग्य त्या भूमिका आणि जबाबदाऱ्या सोपविणे
- तलाठी व कृषी सहाय्यक यांच्यामध्ये गावाचे वाटप करणे
- विशेष व्हॉट्स अॅप गटांची निर्मिती-
  - जिल्हा स्तर
  - तालुका स्तर
  - मंडळ स्तर
  - गाव पातळी
- प्रशिक्षण साहित्य –
  - फ्लेक्स बोर्ड, पत्रके इत्यादीच्या हार्ड कॉपीची पुरेशी संख्या छापणे.
  - तालुका आणि गाव पातळीवरील विविध whats app गटांवर सॉफ्ट कॉपी शेअर करणे स्थानिक इलेक्ट्रॉनिक आणि प्रिंट माध्यमांचा वापर
  - पारंपारिक पद्धतींचा वापर जसे की दवंडी व ग्राम मंदिरे/ग्रामपंचायत कार्यालय यांच्यावर लावलेले लाऊड स्पीकर वरून घोषणा इ.
  - अर्ज नोंदणी आणि ई पीक पाहणी नोंदणी प्रक्रिया व्हिडिओ
- तालुकास्तरीय महसूल व कृषी अधिकारी यांचे प्रशिक्षण
- शेतकऱ्यांची प्रशिक्षण कार्यशाळा घेणे

# ई-पीक पाहणी ॲप पीक नोंदणीची प्रक्रिया

7



वैशिष्ट्ये



पीक  
माहिती  
नोंदवा



लॉगिन  
स्क्रीन

# जिल्हा, तालुका आणि गाव निवडणे

8

**ई-पीक पाहणी**

गाव निवडा

जिल्हा \*

निवडा ▼


तालुका \*

निवडा ▼

गाव \*

निवडा ▼

मागे पुढे



**ई-पीक पाहणी**

गाव निवडा

जिल्हा \*

पालघर ▼

तालुका \*

वाडा ▼

गाव \*

करंजपाडा ▼

मागे पुढे



# खातेदाराचे नाव शोधणे आणि निवडणे

9

12:05 33%

## ई-पीक पाहणी

खातेदार निवडा

खातेदाराचे पहिले नाव  खातेदाराचे मधले नाव  
 खातेदाराचे आडनाव  खाते क्रमांक

टीप : खातेदाराची माहिती शोधताना नाव, मधले नाव, आडनाव ह्यापैकी पर्याय निवडल्यास मराठीत माहिती द्यावी आणि जर खाते क्रमांक हा पर्याय निवडल्यास योग्य खाते क्रमांक इंश्री अंकात भरावा.

मागे शोध



12:05 33%

## ई-पीक पाहणी

खातेदार निवडा

खातेदाराचे पहिले नाव  खातेदाराचे मधले नाव  
 खातेदाराचे आडनाव  खाते क्रमांक

टीप : खातेदाराची माहिती शोधताना नाव, मधले नाव, आडनाव ह्यापैकी पर्याय निवडल्यास मराठीत माहिती द्यावी आणि जर खाते क्रमांक हा पर्याय निवडल्यास योग्य खाते क्रमांक इंश्री अंकात भरावा.

खातेदार निवडा  
निवडा

मागे शोध

पुढे



12:05 33%

## ई-पीक पाहणी

खातेदार निवडा

खातेदाराचे पहिले नाव  खातेदाराचे मधले नाव

निवडा

आशा तुकाराम डवला

कळू विष्णू भोईर

तारा लक्ष्मण भोईर

नामदेव तुकाराम डवले

मंदा दत्त खोडेकर

लक्ष्मी लक्ष्मण भोईर

शांती रामू जाधव



12:05 33%

## ई-पीक पाहणी

खातेदार निवडा

खातेदाराचे पहिले नाव  खातेदाराचे मधले नाव  
 खातेदाराचे आडनाव  खाते क्रमांक

टीप : खातेदाराची माहिती शोधताना नाव, मधले नाव, आडनाव ह्यापैकी पर्याय निवडल्यास मराठीत माहिती द्यावी आणि जर खाते क्रमांक हा पर्याय निवडल्यास योग्य खाते क्रमांक इंश्री अंकात भरावा.

मागे शोध

खातेदार निवडा  
नामदेव तुकाराम डवले

पुढे

# चार अंकी सांकेतांक क्रमांक (Password/OTP) SMS द्वारे प्राप्त होईल

10



सांकेतांक \*

सांकेतांक प्रविष्ट करा

8528

रद्द सांकेतांक प्रविष्ट करा

8528 हा सांकेतांक ई पीक पाहणीच्या नामदेव तुकाराम डवले  
ह्यांच्या नोंदणीकरिता पाठविण्यात आला आहे

Today 12:04 PM 2



## वैशिष्ट्ये

- परिचय
- पिकांची माहिती नोंदवा (शेतीविषयक पायाभूत सुविधा)
- कायम पड नोंदवा
- बांधावरची झाडे नोंदवा
- अपलोड
- पिकांची माहिती मिळवा

# पिकांची माहिती नोंदवा: पीक पेरणीची माहिती

12

4:14 94%

## ई-पीक पाहणी

होम / पीक पेरणीचा तपशील

पीक पेरणीची माहिती भरा पिकांची माहिती

खातेदाराचे नाव : नामदेव तुकाराम डवले  
दिनांक : 15/02/2019 गावाचे नाव अंबरभुई

खाते क्रमांक\*  
43


भूमापन / गट क्रमांक\*  
88

जमिनीचे एकूण क्षेत्र (हे. आर)\*  
2.7500

हंगाम\*  
निवडा

पिकाचा वर्ग\*  
निवडा

क्षेत्र भरा (हे. आर)\*  
क्षेत्र भरा



होम / पीक पेरणीचा तपशील

भूमापन / गट क्रमांक\*  
88

जमिनीचे एकूण क्षेत्र (हे. आर)\*  
2.7500

हंगाम\*  
निवडा


पिकाचा वर्ग\*  
निवडा

क्षेत्र भरा (हे. आर)\*  
क्षेत्र भरा

जल सिंचनाचे साधन\*  
निवडा

सिंचन पद्धत\*  
निवडा

सबमिट करा



4:14 94%

## ई-पीक पाहणी

होम / पीक पेरणीचा तपशील

पीक पेरणीची माहिती भरा पिकांची माहिती

खातेदाराचे नाव : नामदेव तुकाराम डवले  
दिनांक : 15/02/2019 गावाचे नाव अंबरभुई

खाते क्रमांक\*  
43

भूमापन / गट क्रमांक\*  
88

जमिनीचे एकूण क्षेत्र (हे. आर)\*  
2.7500

हंगाम\*  
निवडा

पिकाचा वर्ग\*  
निवडा

क्षेत्र भरा (हे. आर)\*  
क्षेत्र भरा

सिंचन पद्धत\*  
निवडा

सबमिट करा

निवडा  
खरीप  
संपूर्ण वर्ष

# पिकांची माहिती नोंदवा (निर्भळ पीक)

13

ई-पीक पाहणी

होम / पीक पेरणीचा तपशील

भूमापन / गट क्रमांक \*

88

निवडा

निर्भळ पिक

मिश्र पिक

पॉलीहाउस पिक

शेडनेटहाउस पिक

पड क्षेत्र

जल सिंचनाचे साधन \*

निवडा

सिंचन पद्धत \*

निवडा



ई-पीक पाहणी

होम / पीक पेरणीचा तपशील

भूमापन / गट क्रमांक \*

88

जमिनीचे एकूण क्षेत्र (हे. आर) \*

2.7500

हंगाम \*

रब्बी

पिकाचा वर्ग \*

निर्भळ पिक

निर्भळ पिकाचा प्रकार \*

निवडा

क्षेत्र भरा (हे. आर) \*

क्षेत्र भरा

जल सिंचनाचे साधन \*

निवडा

सिंचन पद्धत \*

निवडा



ई-पीक पाहणी

होम / पीक पेरणीचा तपशील

भूमापन / गट क्रमांक \*

88

जमिनीचे एकूण क्षेत्र (हे. आर) \*

2.7500

निवडा

पिक

फळबाग

निवडा

क्षेत्र भरा (हे. आर) \*

क्षेत्र भरा

जल सिंचनाचे साधन \*

निवडा



ई-पीक पाहणी

होम / पीक पेरणीचा तपशील

निवडा

अंजन

अंजीर

अंबाडी(तंतुसाठी)

अंबाडी(भाजीपाला)

अकॅसिया

अजणी

अडसाली ऊस

अडुळसा

अनंतमुळ

अननस

अबोली

# पिकांची माहिती नोंदवा (मिश्र पिक)

14

4:59 91%

## ई-पीक पाहणी

होम / पीक पेरणीचा तपशील

दिनांक : 15/02/2019 गावाचे नाव अं

खाते क्रमांक\*

43

प्रकार / गट क्रमांक\*

- निवडा
- निर्भळ पिक
- मिश्र पिक
- पॉलीहाउस पिक
- शेडनेटहाउस पिक
- पड क्षेत्र

दुय्यम पीक 1

निवडा क्षेत्र भरा

दुय्यम पीक 2

निवडा क्षेत्र भरा



5:29 90%

## ई-पीक पाहणी

होम / पीक पेरणीचा तपशील

रब्बी

पिकाचा वर्ग\*

मिश्र पिक

मुख्य पीक / झाडे\*

निवडा क्षेत्र भरा

दुय्यम पीक 1\*

निवडा क्षेत्र भरा

दुय्यम पीक 2

निवडा क्षेत्र भरा

क्षेत्र भरा (हे. आर) \*

क्षेत्र भरा

जल सिंचनाचे साधन\*

निवडा

सिंचन पद्धत\*

निवडा

सबमिट करा



4:57 91%

निवडा

- अंजन
- अंजीर
- अंबाडी(तंतुसाठी)
- अंबाडी(भाजीपाला)
- अकंसिया
- अजणी
- अडसाली ऊस
- अडुळसा
- अनंतमुळ
- अननस
- अबोली



5:01 91%

## ई-पीक पाहणी

होम / पीक पेरणीचा तपशील

रब्बी

पिकाचा वर्ग\*

मिश्र पिक

मुख्य पीक / झाडे\*

कापूस 0.7

दुय्यम पीक 1\*

अंबाडी(भाजीपाला) 0.5

दुय्यम पीक 2

इंडलिवु 0.2

क्षेत्र भरा (हे. आर) \*

0.7000

जल सिंचनाचे साधन\*

विहीर

सिंचन पद्धत\*

ठिबक सिंचन

सबमिट करा

# पिकांची माहिती नोंदवा (सिंचन साधन आणि प्रकार)

15

7:01 84%

## ई-पीक पाहणी

होम / पीक पेरणीचा तपशील

- निवडा
- विहीर
- तलाव
- खाजगी कालवा
- शासकीय कालवा
- नदी
- विंधन विहीर (बोअरवेल)
- शेततळे
- अजलसिंचित

सबमिट करा



7:01 84%

## ई-पीक पाहणी

होम / पीक पेरणीचा तपशील

पिकाचा वर्ग\*

मिश्र पिक

मुख्य पीक / झाडे\*

- निवडा
- ठिबक सिंचन
- तुषार सिंचन
- प्रवाही सिंचन
- अन्य प्रकारे सिंचन

सिंचन पद्धत\*

निवडा

# पिकांची माहिती नोंदवा (छायाचित्र)

16

पिकाची संक्षिप्त परिस्थिती

खाते क्रमांक : 55 भूमापन / गट क्रमांक : 27  
पीक पेरणीसाठी उपलब्ध क्षेत्र : 2.5

हंगाम -  
रब्बी

निर्भळ पिकाचा प्रकार -  
पिक

पिकाची / झाडांची नावे -  
मका (स्वीट कॉर्न)

क्षेत्र धरा (हे. आर) -  
0.2

जल सिंचनाचे साधन -  
विहीर

सिंचन पद्धत -  
टिबक सिंचन

लागवडीचा दिनांक -  
09/12/2019

पिकाचे छायाचित्र


खाते क्र (गट क्र.)	हंगाम	मुख्य पीक / झाडे	क्षेत्र
55(27)	रब्बी	मका (स्वीट कॉर्न)	0.2

सबमिट करा

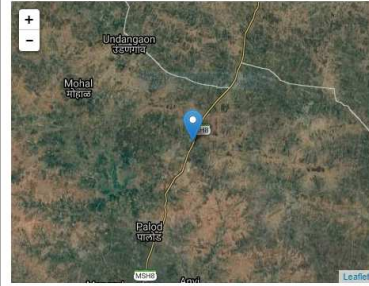


Crop Image

Khatedar Name: कृष्णा उत्तम डाफरे  
District Name: औरंगाबाद Village Name: वडाळा  
Khate Kramank: 8009 Survey Number: 131  
Crop: अले



Map



Khatedar Name: कृष्णा उत्तम डाफरे  
District Name: औरंगाबाद Village Name: वडाळा  
Khate Kramank: 8009 Survey Number: 131  
Crop: अले



## अपलोड

8:58 14%

सूचना

माहिती अपलोड करण्यासाठी इंटरनेट आवश्यक आहे. पीक माहिती ऑफलाईन मोड मध्ये सेव्ह झाली असून कृपया होम पेज वरील अपलोड बटन दाखून त्यातील पीक माहिती ह्या पर्यायाद्वारे ती अपलोड करावी.



ठीक आहे

निर्भळ पिक

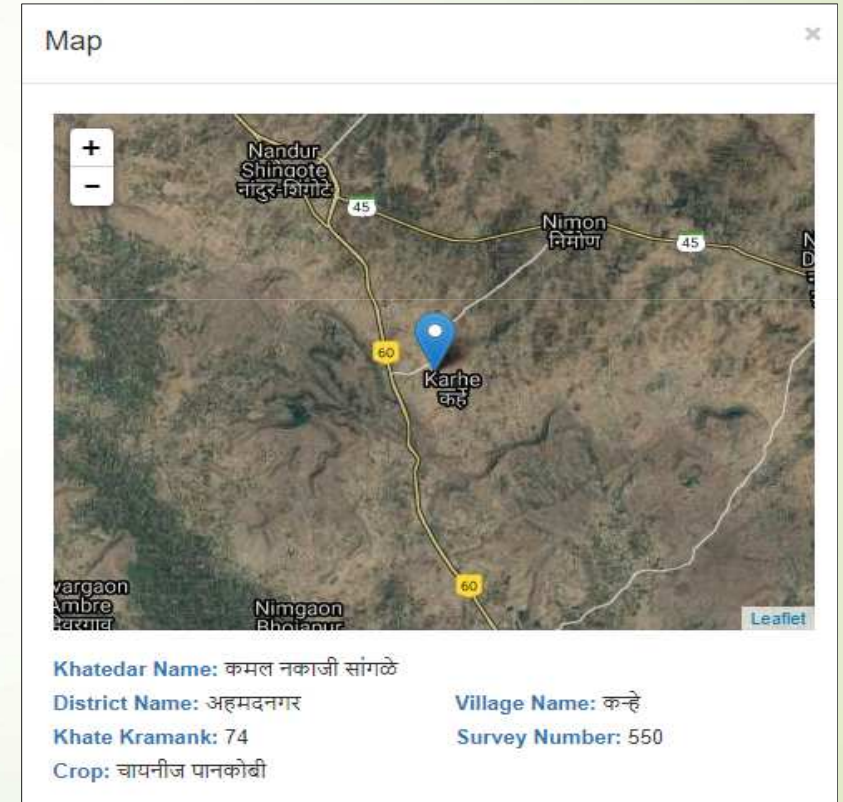
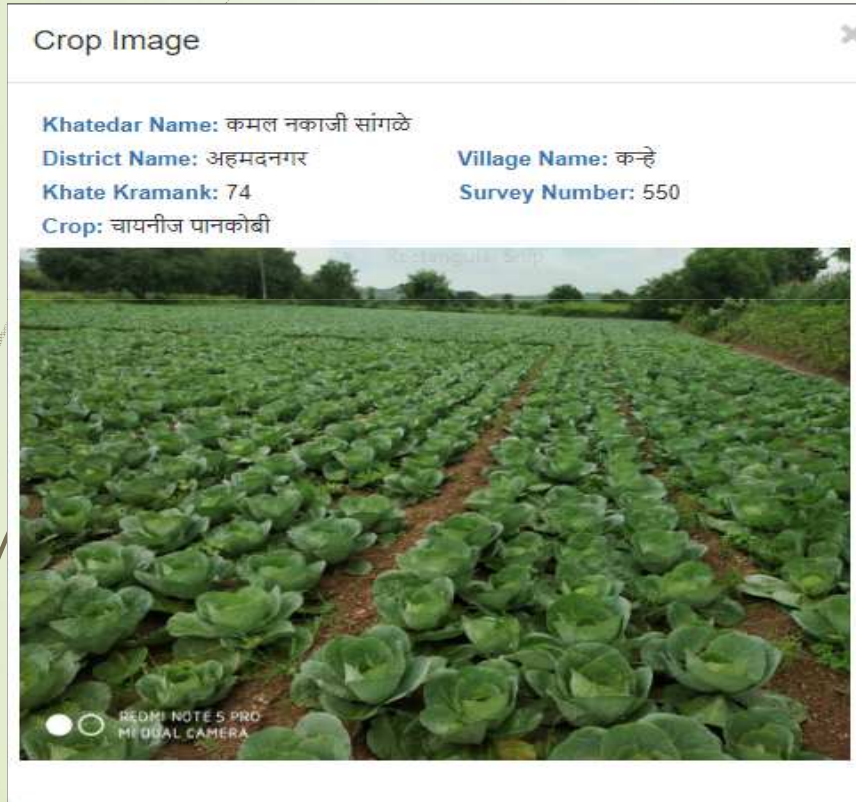


# अपलोड

17

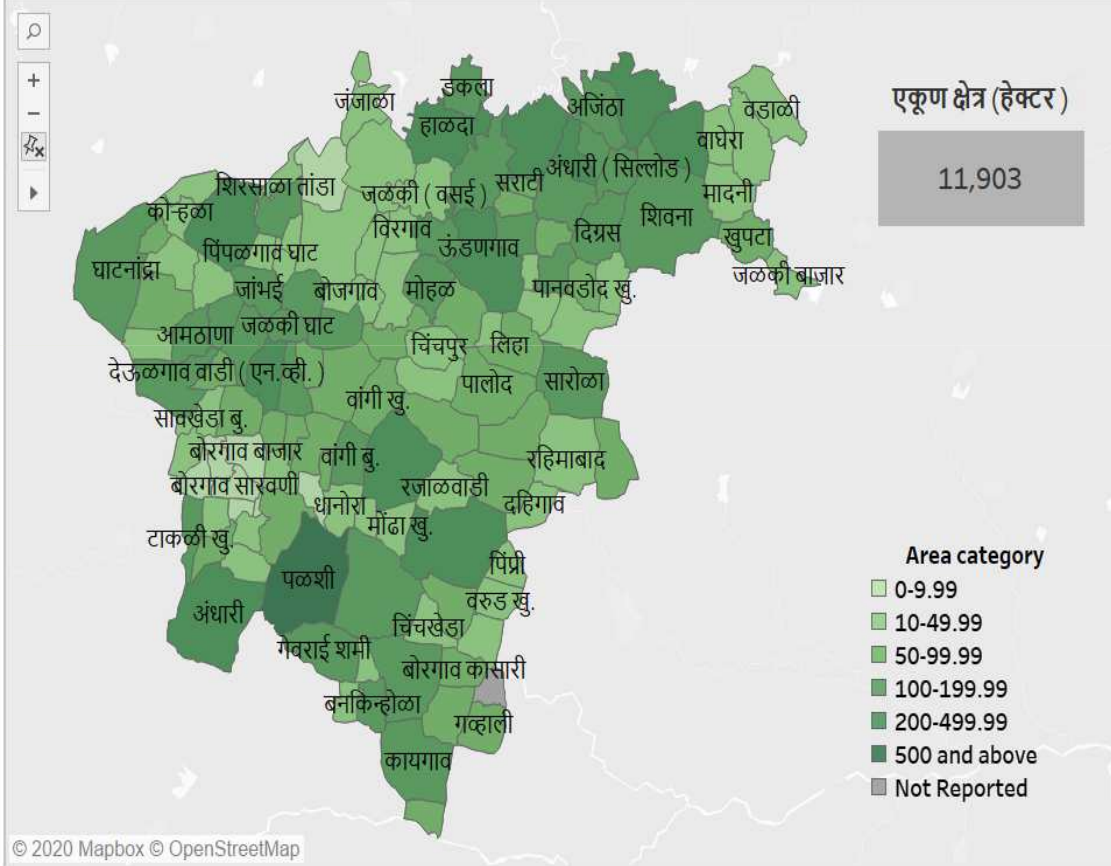


# अक्षांश रेखांश सहित उभ्या पिकाचे छायाचित्र (Geo-tagged Crop Image) : कोबी

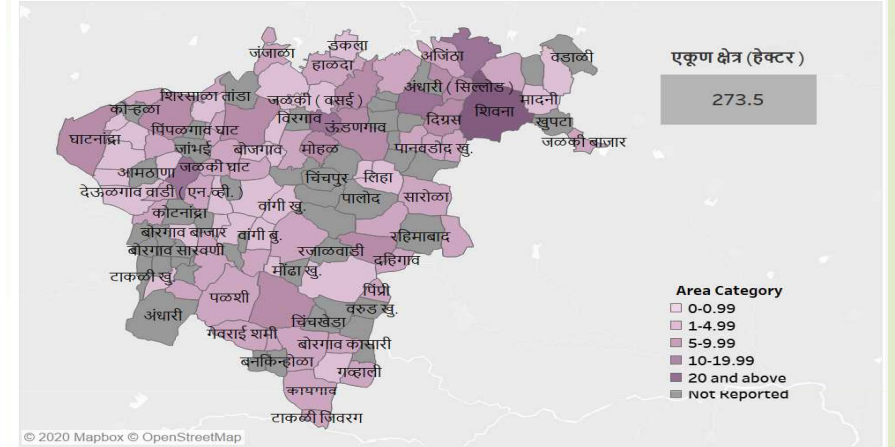


# ईपीपी अॅप्टारे गावनिहाय संकलित वैशिष्ट्यपूर्ण पिकांची माहिती - खरीप २०२०

सिल्लोड : गावनिहाय मका (धान्यासाठी)

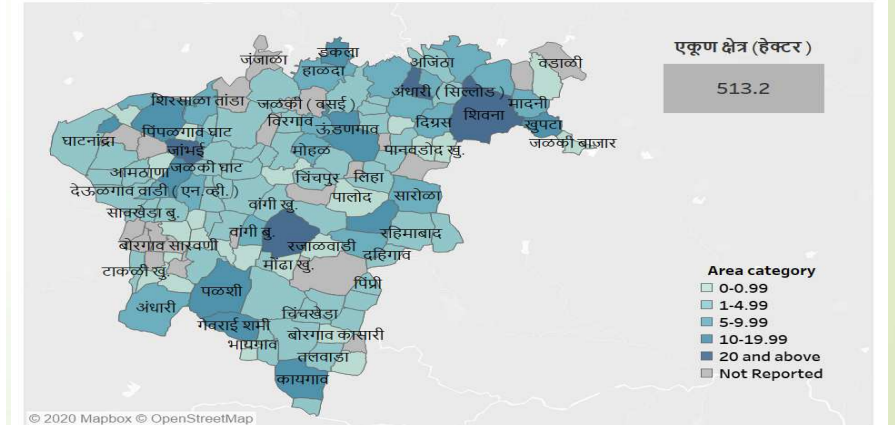


सिल्लोड : गावनिहाय मका (स्वीट कॉर्न )



\* Data taken from 1st June -31st August 2020  
Datascource :EPP

सिल्लोड : गावनिहाय मका (चान्यासाठी)



\* Data taken from 1st June -31st August 2020  
Datascource :EPP

\* Data taken from 1st June -31st August 2020  
Datascource :EPP

## महसूल व कृषी विभागाची संयुक्त जबाबदारी



महसूल /कृषी अधिकारी यांच्यावर योग्य त्या भूमिका आणि जबाबदाऱ्या सोपविण।

- तलाठी व कृषी सहाय्यक यांच्यामध्यभावाचा वाटाप करण।
- ई-पीक पाहणी मोबाईल ॲपची प्रशिक्षण, प्रबोधन, प्रचार व प्रसिद्धी करण।
- ई-पीक पाहणी मोबाईल ॲप मध्यशतकच्याची नोंदणी करून घेण।
- १० टक्के कामाची तपासणी करण।
- तलाठी स्तरावरील मान्यता प्रक्रिया - ई-पिक प्रणाली

# प्रचार, प्रसिद्धी व प्रबोधन



21

- ▶ **जिल्हा व तालुका निहाय प्रशिक्षण -**
  - ▶ विभागस्तरावर प्रशिक्षण - जिल्हा समन्वयक, सह जिल्हा समन्वयक व मास्टर ट्रेनर्स
  - ▶ जिल्हास्तर / तालुका - महसूल अधिकारी / कृषी अधिकारी यांचे प्रशिक्षण सुरु
  - ▶ ग्राम स्तर - शेतकरी खातेदाराचे प्रशिक्षण सुरु
  - ▶ ई-पिक पाहणी डेमो ॲप उपलब्ध
- ▶ **विशेष व्हॉट्स ॲप गटांची निर्मिती-**
  - ▶ जिल्हा स्तर
  - ▶ तालुका स्तर
  - ▶ मंडळ स्तर
  - ▶ गाव पातळी
- ▶ **प्रशिक्षण साहित्य-**
  - ▶ फ्लेक्स, बर्नर्स, पोस्टर्स, हस्त पत्रके □ त्यादीच्या हार्ड कॉपीची पुरेशी संख्या छापणे.
  - ▶ तालुका आणि गाव पातळीवरील विविध व्हॉट्स ॲप ग्रुपवर प्रचार, प्रसिद्धी व प्रबोधनाचे साहित्य उपलब्ध
  - ▶ पारंपारिक पद्धतींचा वापर जसे की दवंडी व ग्राम मंदिरे/ग्रामपंचायत कार्यालय यांच्यावर लावलेले लाऊड स्पीकर वरून घोषणा □.



ई-पीक पाहणी

मनाचासून  
धान्यवाद



Government of  
Maharashtra

जमाबंदी आयुक्त आणि संचालक  
भूमि अभिलेख कार्यालय,  
महाराष्ट्र राज्य, पुणे